

Foreløpig status for yngleregistreringer av jerv i 2004

- status per 01.06.2004

Henrik Brøseth
Roy Andersen

Nasjonalt overvåkingsprogram for store rovdyr

NINA Minirapport er en enklere tilbakemelding til oppdragsgiver enn det som dekkes av NINAs øvrige publikasjonsserier. Minirapporter kan være notater, foreløpige meldinger og del- eller sluttresultater. Minirapportene registreres i NINAs publikasjons-database, med internt serienummer.



LAGSPILL



ENTUSIASME



INTEGRITET



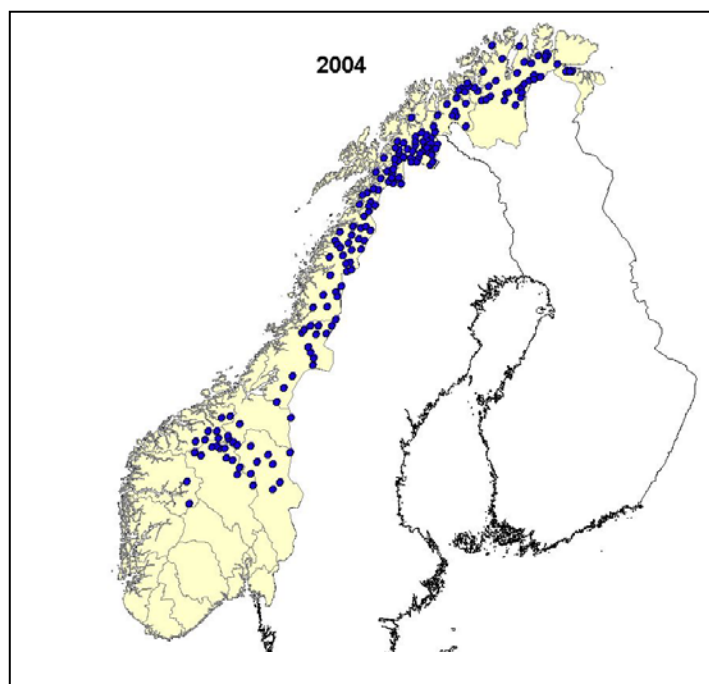
KVALITET

I år ble det utsendt i alt 186 registreringsskjema for kontroll av tidligere kjente ynglelokaliteter hos jerv fra det nasjonale overvåkingsprogrammet for store rovdyr. Disse ble distribuert til regionale koordinatorene i Statens naturoppsyn (SNO) som vist i **tabell 1**, og danner grunnlaget for yngleregistreringene av jerv i 2004.

Fra regionalt nivå har i stor grad det praktiske arbeidet med kontroll av kjente ynglelokaliteter blitt delegert til lokalt nivå, hvor bla lokale rovviltkontakter i SNO, Statskog ved Fjelltjenesten, Fjellstyrer, Bygdeallmenninger, og privatpersoner med spesialkompetanse har vært det utøvende ledd i overvåkingen. I tillegg til kontroll av tidligere kjente lokaliteter har det blitt lagt ned en betydelig innsats i leting etter "nye" ynglelokaliteter.

Tabell 1. Oversikt over utsendte registreringsskjema for kontroll av tidligere kjente ynglelokaliteter hos jerv i det nasjonale overvåkingsprogrammet for store rovdyr i 2004.

Fylke	Antall skjema utsendt
Finnmark	39
Troms	49
Nordland	50
Nord-Trøndelag	13
Sør-Trøndelag	7
Møre og Romsdal	7
Oppland	12
Hedmark	7
Sogn og Fjordane	2
Sum	186



I henhold til den instruksjonen som ble utarbeidet for yngleregistreringene av jerv i det nasjonale overvåkingsprogrammet for store rovdyr (tilgjengelig som .pdf dokument på nidaros.nina.no) skal foreløpig status på ynglelokalitetene rapporteres inn til regionalt nivå innen 1. juni, hvoretter regionalt nivå har frist til 5. juni med å rapportere dette inn til nasjonalt nivå gjennom Rovbasen. Dette har fungert tilfredsstillende i år.

Datagrunnlaget i forhold til foreløpig status på yngleregistreringene hos jerv per 01.06.2004 (**tabell 2**) som rapporteres her er hentet ut fra Rovbasen den 07.06.2004. Det er viktig å presisere at dette er en foreløpig status på ynglelokalitetene som baserer seg på en foreløpig tilbakemelding fra det utøvende leddet i overvåkingen. Dette betyr at tallene ved den endelige rapporteringen av ynglelokaliteter som kommer 01.10.2004, kan øke eller avta som følge av gjennomgangen og kvalitetssikringen på regionalt og nasjonalt nivå. I tillegg kan lokaliteter hvor det skal gjennomføres etterkontroll på barmark i sommer få endret status ved den endelige rapporteringen.

Den foreløpige statusen per 01.06.2004 for ynglinger av jerv viser at det er dokumentert eller antatt yngling på 10 lokaliteter i fylkene fra Nord-Trøndelag og nordover (**tabell 2, figur 1** og **figur 2**). I Sør-Norge er det dokumentert eller antatt yngling på 17 lokaliteter (**tabell 2, figur 1** og **figur 2**), totalt 27 lokaliteter. Sammenlignet med tidligere år ligger den foreløpige statusen på landsbasis i år betydelig lavere enn den foreløpige statusen i 2003 (38 dokumenterte og

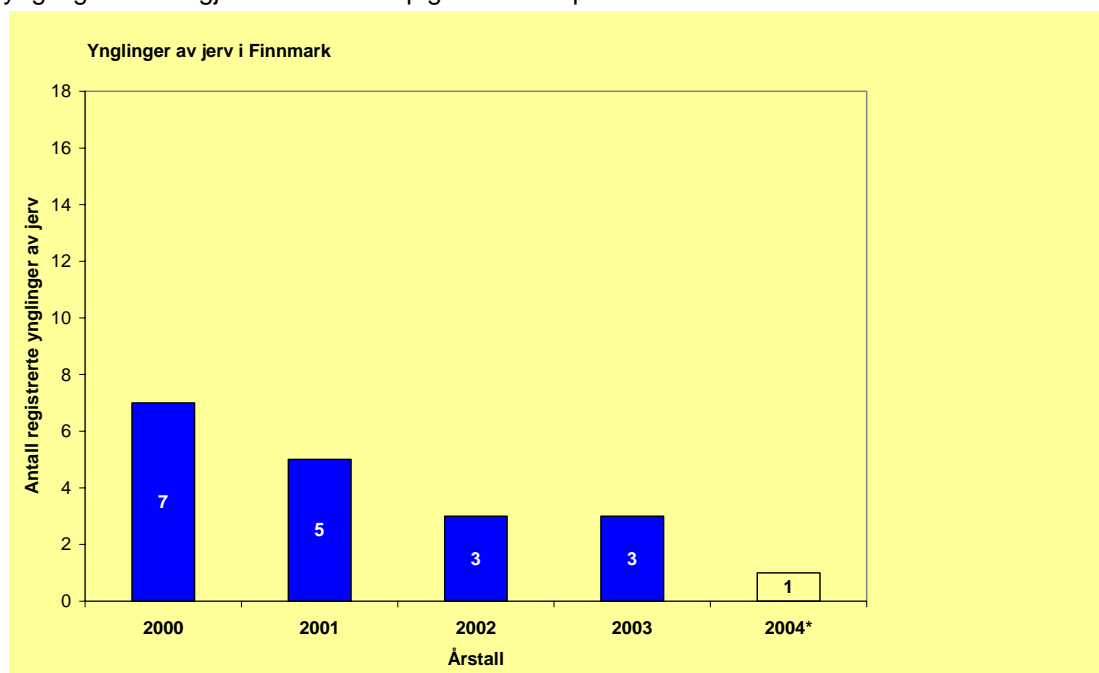
antatte lokaliteter) men noe høyere enn i 2002 (23 dokumenterte og antatte lokaliteter) da store deler av landet, i likhet med i år, fikk en meget tidlig vår med snøsmelting og førefall, som medførte en avkortet registreringssesong. Antall registrerte ynglinger av jerv i Sør-Norge (17 antatte og dokumenterte lokaliteter) i forbindelse med den foreløpige statusen er høyere enn noen gang tidligere. I de østlige delene av Sør-Norge er det imidlertid allerede utført mange etterkontroller på barmark som vanligvis foretas først i juni.

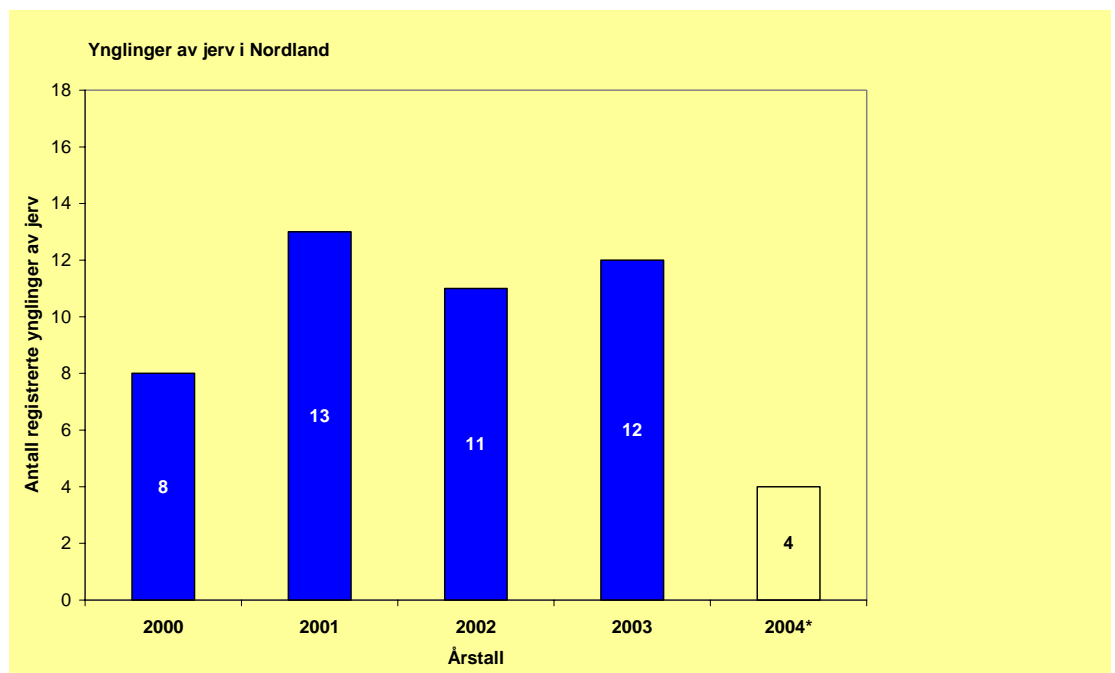
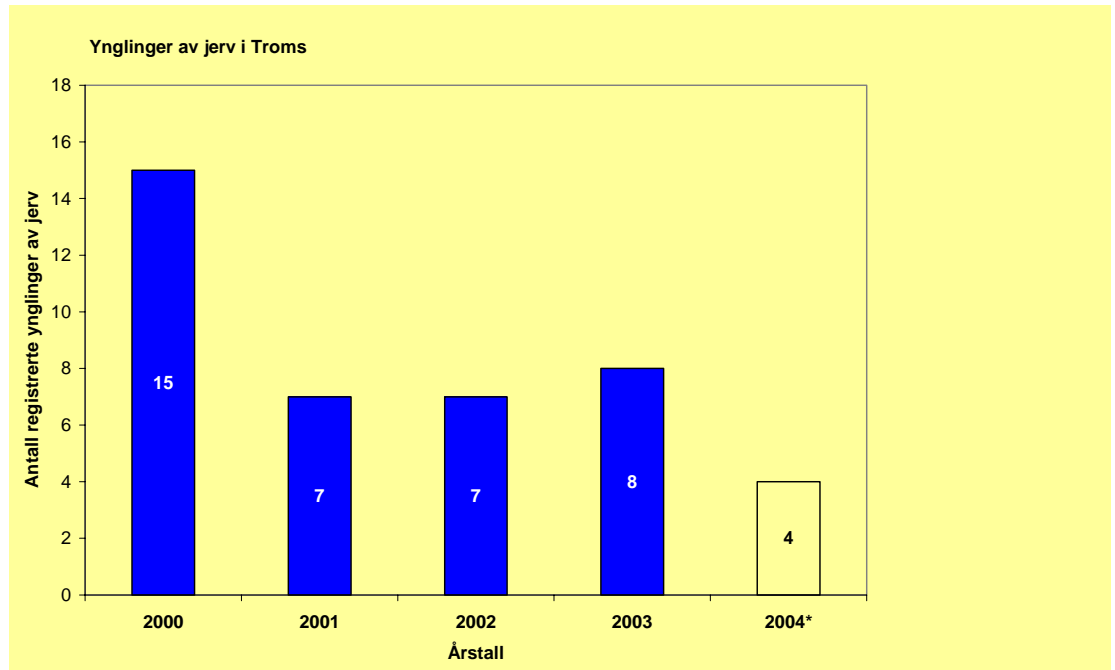
Tabell 2. Oversikt over foreløpig status per 01.06.2004 på ynglelokaliteter hos jerv i det nasjonale overvåkingsprogrammet for store rovdyr.

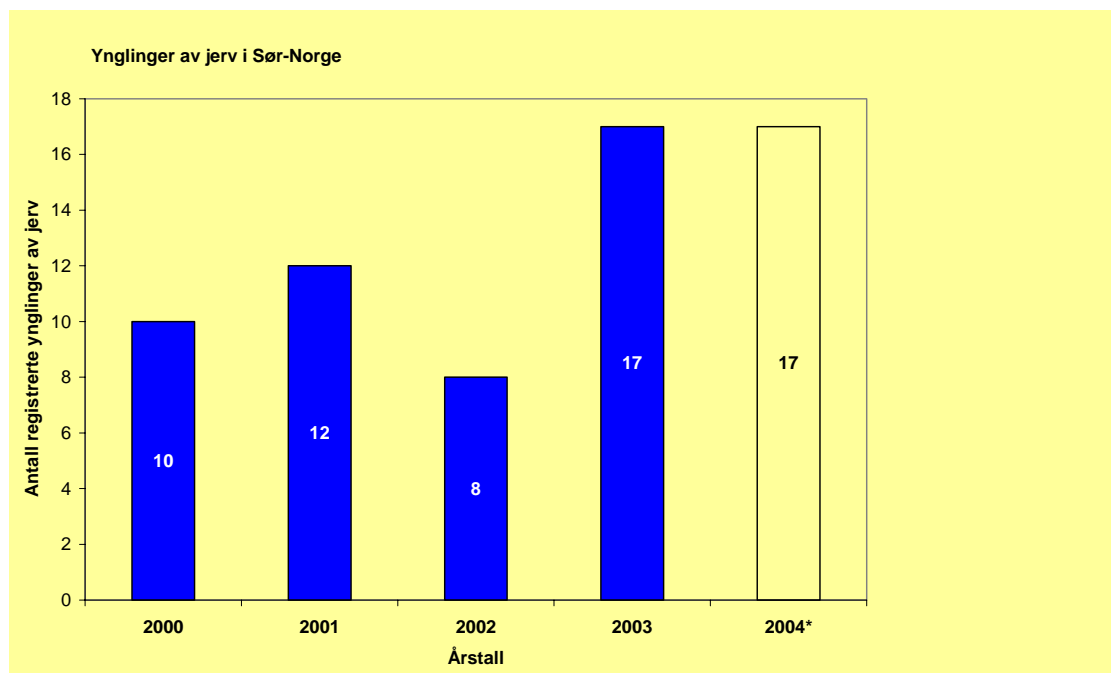
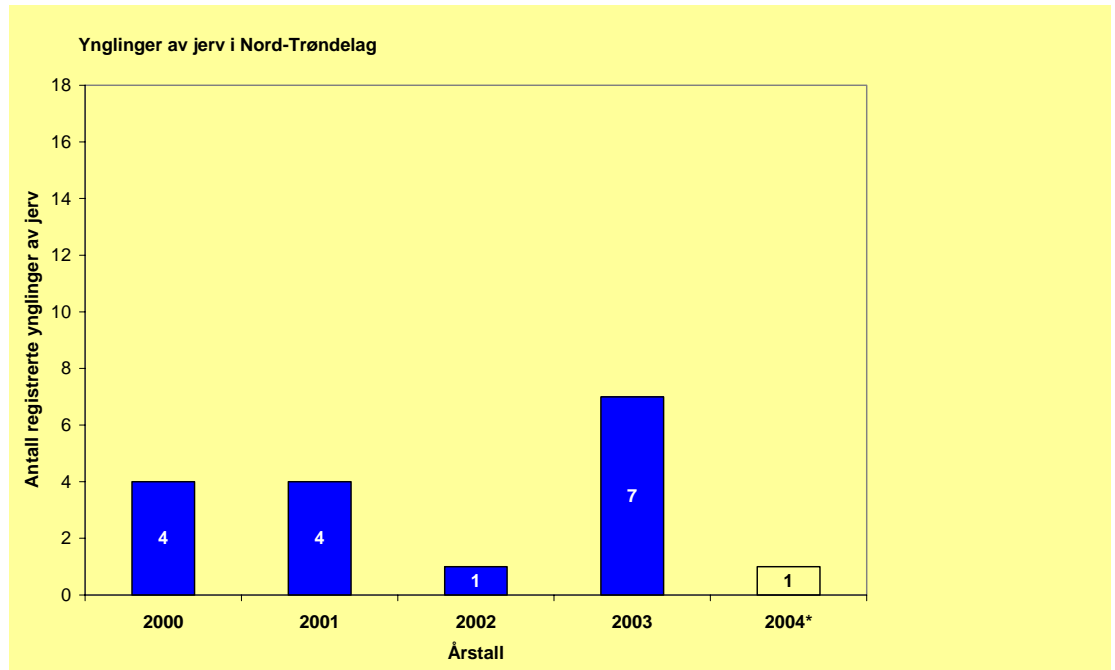
Fylke	Status på ynglelokalitet		Sum
	Dokumentert yngling	Antatt yngling	
Finnmark	0	1	1
Troms	1	3	4
Nordland	2 ^{a)}	2	4
Nord-Trøndelag	1	0	1
Sør-Trøndelag	0	1	1
Møre og Romsdal	0	0	0
Oppland	2 ^{b)}	2	4
Hedmark	4 ^{c)}	6	10
Sogn og Fjordane	2 ^{d)}	0	2
Sum	12	15	27

- a) – Inkludert en ynglelokalitet hvor to unger er avlivet.
 b) – Inkludert en ynglelokalitet hvor to unger er avlivet etter at tisper ble skutt på reveåte.
 c) – Inkludert en ynglelokalitet hvor tisper og to unger er avlivet.
 d) – Inkludert to ynglelokaliteter hvor tisper og to unger er avlivet.

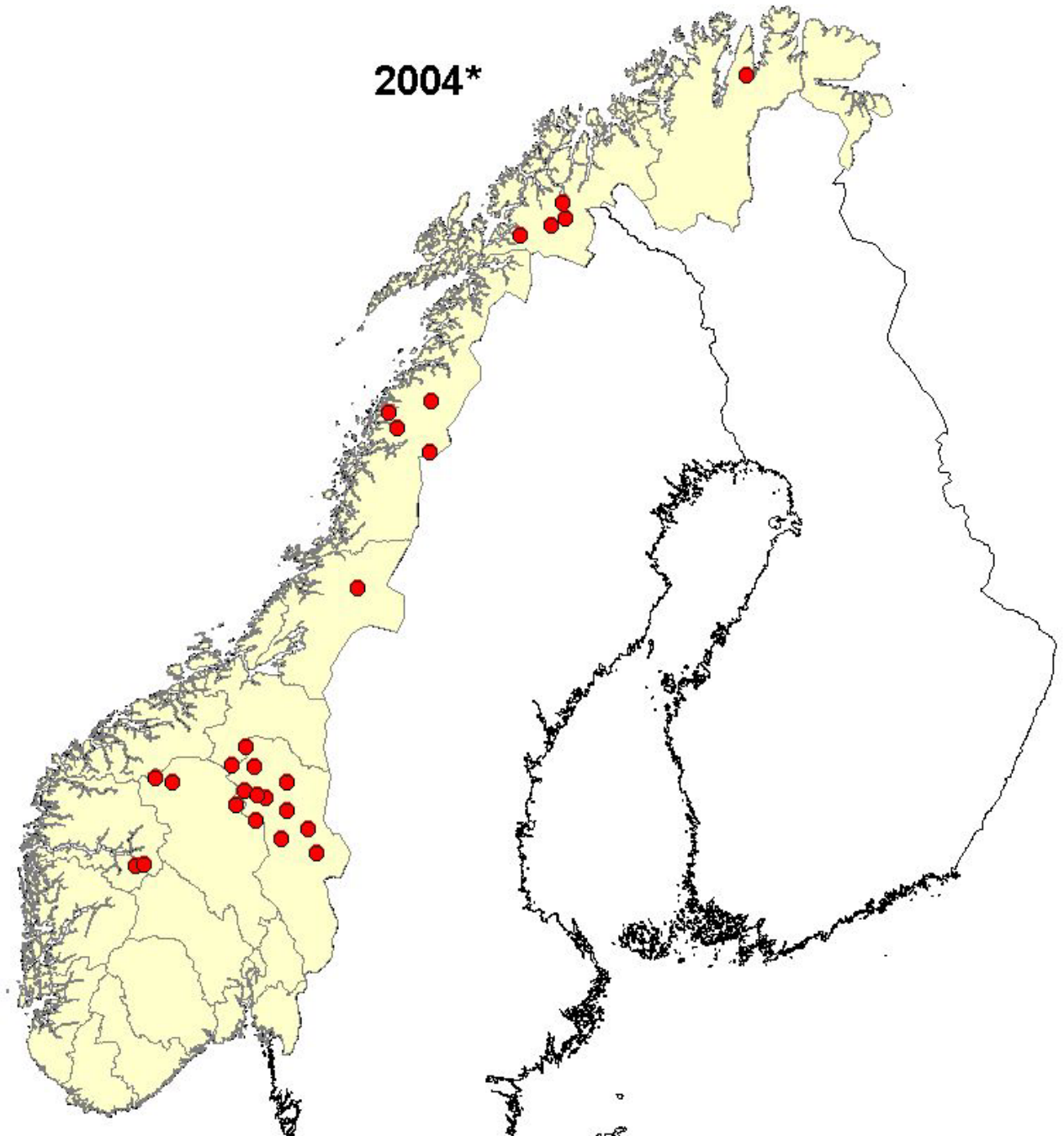
Figur 1. Antall registrerte ynglinger av jerv i perioden 2000-2004. * Merk at antallet registrerte ynglinger i 2004 gjelder den foreløpige statusen per 01.06.2004.







Figur 2. Kart som viser fordelingen av dokumenterte og antatte ynglinger av jerv ved rapportering av foreløpig status per 01.06.2004 i det nasjonale overvåkingsprogrammet for store rovdyr. I alt 10 ynglelokaliteter i Nord-Norge og 17 i Sør-Norge, totalt 27 lokaliteter.



Adresseliste:

Fylkesmannen i Finnmark
Fylkesmannen i Troms
Fylkesmannen i Nordland
Fylkesmannen i Nord-Trøndelag
Fylkesmannen i Sør-Trøndelag
Fylkesmannen i Møre og Romsdal
Fylkesmannen i Oppland
Fylkesmannen i Hedmark
Fylkesmannen i Østfold
Fylkesmannen i Oslo og Akershus
Fylkesmannen i Vestfold
Fylkesmannen i Buskerud
Fylkesmannen i Telemark
Fylkesmannen i Aust-Agder
Fylkesmannen i Vest-Agder
Fylkesmannen i Rogaland
Fylkesmannen i Hordaland
Fylkesmannen i Sogn og Fjordane
Miljøverndepartementet
DN-viltseksjonen
DN-SNO

Dette dokumentet er også tilgjengelig som .pdf dokument på internett: nidaros.nina.no